




Orientační schéma:		Razítko oprávněné osoby:	
<div></div>		<div></div>	
Podpis:		Datum:	

Revize:	Datum:	Popis:	Kontroloval:
001	11 / 2021	První dílčí odevzdání	Ing. Emil Špaček
002	03 / 2022	DSP po zapracování připomínek složek Správy železnic, státní organizace	Ing. Emil Špaček
003	04 / 2022	PDPS k připomínkovému řízení složek Správy železnic, státní organizace	Ing. Emil Špaček
004	05 / 2022	PDPS po zapracování připomínek složek Správy železnic, státní organizace	Ing. Emil Špaček

Stavebník/Investor:	<b>Správa železnic, státní organizace</b>	
Adresa:	Dlážděná 1003/7, 110 00 Praha 1	
Zástupce investora:	Stavební správa východ	
Adresa:	Nerudova 773/1, Olomouc 779 00	

Zhotovitel stavby:	<b>SAGASTA s.r.o.</b>	
Adresa:	Novodvorská 1010/14, 142 00, Praha 4 - Lhotka	
Kontakt:	T: +420 261 344 100 E: info@sagasta.cz	

Zhotovitel objektu:	<b>SAGASTA s.r.o.</b>	
Adresa:	Novodvorská 1010/14, 142 00, Praha 4 - Lhotka	
Kontakt:	T: +420 261 344 100 E: info@sagasta.cz	

Hlavní projektant (HIP):	Specialista:	Odpovědný projektant:	Zpracovatel:
Ing. Emil Špaček	Ing. Ondřej Lemberman	Ing. Ondřej Lemberman	Ing. Tomáš Burda

Název stavby/akce:	<b>Rekonstrukce traťového úseku Příbyslav - Pohled</b>		Označení (S-kód):
Název části:	Stavební výkresy		-
Název objektu:	<b>ŽST Příbyslav, kamerový systém</b>		Označení zhotovitele: 120 076
Název přílohy:	Schéma zapojení		Označení části: D.1.2.7
Název dílčí části přílohy:			Označení objektu/komplexu: <b>PS 11-22-31</b>
Kraj:	Katastrální území:	TUDU:	Číslo přílohy: <b>2. 002</b>
Vysočina	Příbyslav [735698]	2031 M1	Paré:
Stupeň dokumentace:	Datum zpracování:	Formáty:	Měřítka:
DSP+PDPS	11/2021	-	-
S-kód:	Stupeň dokumentace:	Část:	Objekt:
[Prostor pro další informace]			